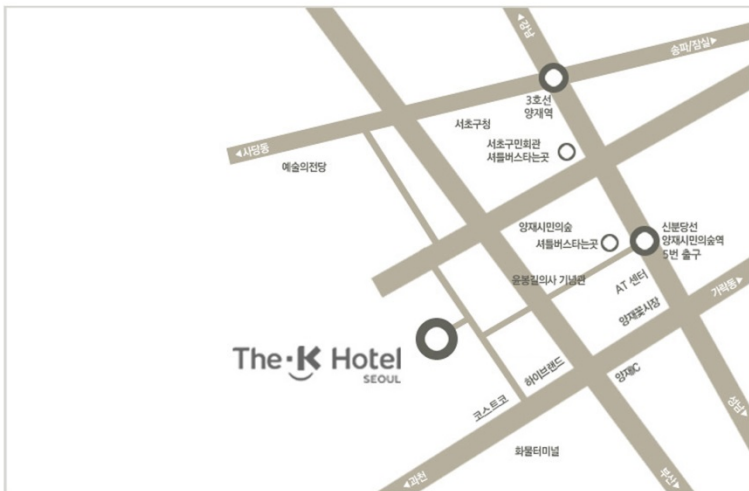


찾아오시는 길



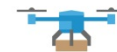
지하철 이용시	<ul style="list-style-type: none"> •마을버스 : 3호선 양재역 11번 출구 → 서초8번 마을버스 이용 → 호텔 후문하차 •도 보 : 신분당선 양재시민의 숲(매현)역 5번 출구 → 도보로 약 5분 소요
버스 이용시	<ul style="list-style-type: none"> •일반 간선 버스(파랑) : 405A, 405B, 408, 421, 140, 470, 441
공항버스	<ul style="list-style-type: none"> •6500번 리무진 버스 이용 인천공항 1층 5A, 11B 정류장 승차, 호텔 로비 하차(약 80분 소요) - 호텔출발 : 07:00 / 11:00 / 15:00 / 19:00 - 공항출발 : 09:20 / 13:20 / 17:20 / 21:20. •6009번 리무진 버스 이용 인천공항 1층 5A, 11B 정류장 승차, 양재역 하차(약 70분 소요) - 15~25분 간격



2015 스마트국토엑스포 해양과학국제세미나

지속 가능한 해양관리를 위한 해양조사의 역할

Roles of Marine Research for
 the Sustainable Ocean Management



2015. 9. 17 (TUE.) 09:30 ~ 17:30

더케이호텔 서울 본관 3F 비파홀



주최 : (사)한국수로학회 / 서울시립대학교

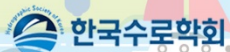
주관 : (사)한국수로학회 / 서울시립대학교 공간정보연구센터

후원 : 한국해양조사협회 / 해양조사발전협의회



서울시 서초구 바우피로 12 Tel. 02-571-8100

행사관련 문의



서울시 금천구 가산디지털 1로 70, 13층 Tel. 070-4268-1143



서울시 동대문구 서울시립대로 163 Tel. 02-6490-5588~9

2015 스마트국토엑스포 해양과학국제세미나

- 지속가능한 해양관리를 위한 해양조사의 역할 -

모시는 글

한국수목학회와 서울시립대학교 공간정보연구센터가 주최하고 한국해양조사협회와 해양조사발전협의회가 후원하는 2015 스마트국토엑스포 해양과학국제세미나에 여러분을 초대합니다.

최근 중요성이 점점되고 있는 해양에 대하여 선박 운항의 안전 확보와 효율적인 해양영토의 관리 및 해양주권의 확보 등을 위해서는 과학적인 해양조사가 선행되어야 할 것입니다.

이에 해양관련 국내외 전문가를 모시고 『지속가능한 해양관리를 위한 해양조사의 역할』이라는 주제를 가지고 종합적 논의와 실천적 대안 마련을 위해 올해로 열한 번째 해양과학국제 세미나를 개최하고자 합니다.

부디 참석하시어 소중한 의견을 모으고 공유할 수 있는 자리를 만들어 주시기 바랍니다.

2015년 9월

사 단 법 인 한국수목학회 회장 김대철
서울시립대학교 공간정보연구센터장 최운수

프로그램

10:00	개회사	한국수목학회 회장 김대철
10:10	축사	한국해양조사협회 이사장 서기석
10:20	격자형 해양정보 관리체계 구축	허 롱 서기관 국립해양조사원
10:50	국가 해저지형 관리방안	장민철 주무관 국립해양조사원
11:20	해양조사분야에서의 3차원 데이터 활용	다케하루 무라다 Topcon Corporation
11:50	점심식사	
13:30	해양공간정보 산업정책의 선진화	안장현 주무관 국립해양조사원
14:00	조위관측소 GPS 관측자료를 이용한 해양조석하중성분 결정	윤하수 연구교수 서울시립대학교
14:30	위성영상을 이용한 제주 연근해 클로로필 분포에 대한 시계열 분석	시 연 교수 대만 국립정치대학
15:00	Coffee Break	
15:20	국립해양조사원 해양예측모델 운용방안	변도성 주무관 국립해양조사원
15:50	연안 연속지형자료 취득을 위한 수륙양용 무인 매핑시스템 연구	권광석 상무 UST21(발전협의회)
16:10	전통적인 측량 방식을 넘어선, 해안 측량을 위한 최신의 항공 및 지형측량 솔루션	파사왓 티포타 Trimble Navigation LTD
16:50	종합토론	